Elaborado por	Stuly Quinto – Jefa de Gestión Ambiental
Revisado por	Carolina Torrado – Directora de Sostenibilidad
Aprobado por	Felipe Guerrero – Vicepresidente Ejecutivo

DAABON está comprometido con la deforestación cero y la no quema dentro de su cadena de suministro; esto es, áreas propiedad de la empresa, operadas por pequeños propietarios o provistas por agricultores independientes que pueden llegar a nuestras plantas extractoras. Para monitorear y controlar el riesgo de incendios en las áreas circundantes, y supervisar su manejo desde un enfoque a nivel de paisaje, hemos definido las siguientes medidas, utilizando activamente (lo que consideramos) son las herramientas más completas disponibles para la industria:

1. MEDIOS DE MONITOREO Y CONTROL

- Enfoque del paisaje: Con fondos del Banco Mundial, el Fondo para el Medio Ambiente Mundial (GEF) y el liderazgo de FEDEPALMA, DAABON apoya activamente la evaluación del área completa de influencia de sus operaciones, relacionada con AVC y todas las fuentes de agua. Nuestro enfoque principal ha sido la conectividad dentro de las plantaciones y las comunidades vecinas, como se detalla en todos nuestros informes de AVC (disponibles en línea).
- **Alertas de cambio de cobertura o Deforestación:** El monitoreo de cambio de coberturas o deforestación en plantaciones propias y nuestra base de suministro se realiza a través de la plataforma en línea Global Forest Watch (GFW), administrado por el área de Sistemas de Información Geográfica-SIG del Departamento de Sostenibilidad, esta plataforma utiliza datos satelitales y mapas digitales de la alta resolución que son actualizados periódicamente por Google y científicos de la Universidad de Maryland.

  Cuando se presentan cambios en nuestros predios GFW envía un email como el que se observa a continuación:

Imagen 1. Ejemplo de alerta de deforestación por GFW

Fuente: GFW, 2021

GFW también incorpora la opción de poder consultar la información geográfica a través del mapa o en su defecto exportar la ubicación del sitio de deforestación o cambio de cobertura e incendio como se ve en la siguiente imagen:

Imagen 2. Cartografía generada por GFW

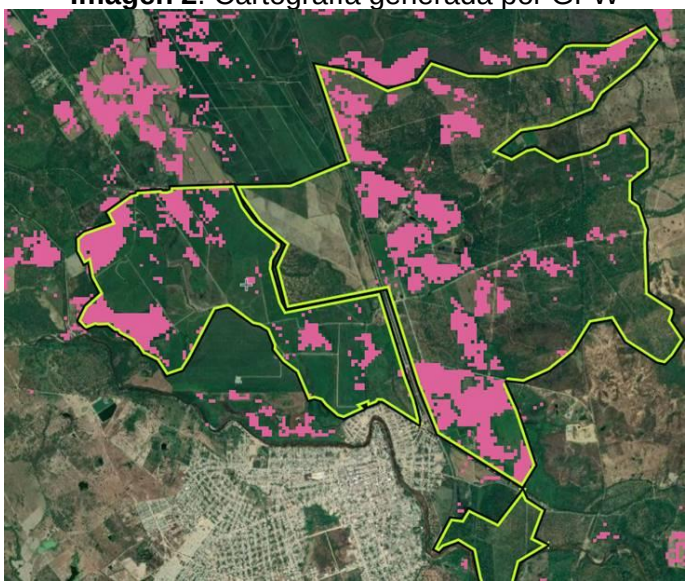

Fuente: GFW, 2021

Los alcances del seguimiento incluyen plantaciones propias y todas las plantaciones de terceras proveedoras de C.I. TEQUENDAMA S.A.S. Y PALMA Y TRABAJO S.A.S. Certificados y no certificados:

- ✓ Costa Norte (Magdalena, Cesar, Guajira): 9443 ha. (con pequeños agricultores)
- ✓ Área Centro (Santander): 3941 ha.

- **Incendios:** El monitoreo de incendio se realiza mediante la plataforma de monitoreo de puntos calientes de RSPO, quien a través de Tecnología satelital reporta las alertas de incendios que se detectan en plantaciones propias y nuestros proveedores de fruta certificados y no certificados. El sistema reporta mediante correo electrónico las alertas, que son recibidas por el área de SIG y Gestión ambiental.

Imagen 3. Ejemplo de alerta de incendio (Hotspots) enviada por RSPO

Fire Watch RSPO <firewatch@rspo.org> | KELLY TORRES; FELIPE GUERRERO; WALTER RITZEL; CARLOS REYES; Francisco Naranjo; Diego Pierrend | 25/02/2021

New Hotspots Detected Within Your Area (Feb 2021) – Daabon Group

Mensaje reenviado el 26/02/2021 11:38 a. m.

RSPO Fire Report Form (English).docx
81 KB

Dear RSPO member,

We hope this email finds you well.

The RSPO Secretariat closely monitors hotspots to prevent and monitor fires in supporting our members.

The RSPO Firewatch Team is reaching out to you at this time because the internal fire monitoring system has detected **2 new hotspots** within your concession area (as shown below, some points are nearby to each other). We appreciate your cooperation to conduct a ground verification at the said location and revert back to us within **five working days** from today's date (due on **05 Mac 2021**) with clarification about these hotspots and details of the action taken including supporting evidence, if any.

Please find attached the RSPO Fire Report Forms for your reference. If ground verification confirms that fire is indeed present within your concession area, please complete the attached form. This form must be submitted by email to firewatch@rspo.org.

Please help us in confirming on-site and take precautionary actions in mitigating future fires.

RSPO members should **avoid persistent fires** in their concession areas.

Your cooperation is highly appreciated.

The details of detected hotspots:

ID	LATITUDE	LONGITUDE	ACQ_DATE	ACQ_TIME	SOURCE	SATELLITE	CONFIDENCE LEVEL	SITE/STATE	PROVINCE	COUNTRY	GROUP	COMPANY	PLANTATION
Feb2021_466	10.561	-74.17	25/2/2021	1855	MODIS	A	78	Magdalena	Colombia	Daabon Group	C.I. Tequendama S.A.S.		Tequendama
Feb2021_467	7.27267	-73.76707	25/2/2021	1848	VIIRS	Suomi N	high	Santander	Colombia	Daabon Group	Oleoyuma S.A.S.		Oleoyuma S.A.S.

2. MEDIOS DE VERIFICACIÓN EXTERNA

RSPO, Mediante su plataforma en línea GeoRSPO, solicita información relevante a las alertas de incendio y la gestión realizada por la compañía para su tratamiento, esta plataforma está disponible al público para su consulta, en su compromiso con la trasparencia y rendición de cuentas.

Los procesos de auditoría externa, también es un medio de verificación externo al evaluar los siguientes criterios de RSPO relacionados con las restricciones de uso de Fuego, prevención y control de incendios y la deforestación.

- No uso de fuego para la preparar el terreno (Criterio 7.11.)
- Se establece medidas de prevención y control de incendios en áreas manejadas directamente por la unidad (Criterio 7.11. Indicador 7.11.3.)
- Colaboración con las partes interesadas colindantes en medidas de prevención y control de incendio (Criterio 7.11. Indicador 7.11.2.)
- No se utiliza el fuego para el control de plagas y enfermedades (Criterio 7.1. Indicador 7.1.3.)
- El despeje de tierras no causa deforestación, ni daña ningún área necesaria para proteger o mejorar Altos Valores de Conservación (Criterio 7.12.)

3. MEDIDAS DE MANEJO

En el caso de generarse alertas de incendio en plantaciones propias o de la base de suministro se lleva a cabo el siguiente procedimiento:

Imagen 4. Diagrama de flujo Alerta de Incendios (Hotspot)

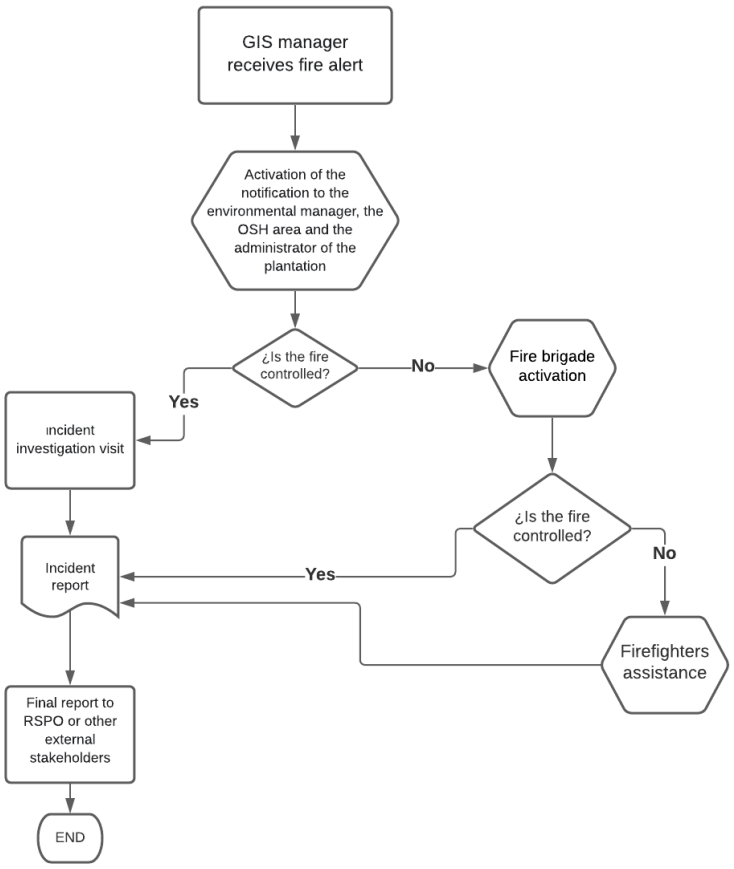

Fuente: C.I. TEQUENDAMA S.A.S., 2021

El informe del incidente incluye información como, localización y fecha de ocurrencia y atención del incendio, fecha de verificación, tipo de suelo, área toral afectada, causas, medio y medias usadas para controlar el fuego, entre otras.
En el caso de presentarse alertas por deforestación el procedimiento será el siguiente:

Imagen 5. Diagrama de flujo del procedimiento en caso de alerta de deforestación.

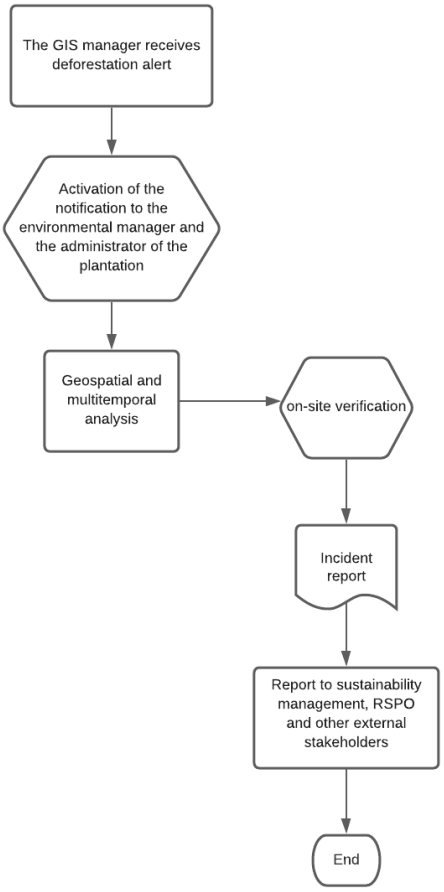

Fuente: C.I. TEQUENDAMA S.A.S., 2021

3. MEDIDAS DE RESTAURACIÓN

DAABON se compromete a llevar a cabo procesos de restauración ecológica procurando un enfoque de equivalencia ecosistémica, el cual se aplicará en el caso de presentarse procedimientos de conversión de tierras no conforme a nuestras operaciones y a las de nuestros proveedores o procesos de deforestación ilegal.

El alcance de la restauración es los Altos Valores de Conservación (AVC), bosques con altas reservas de carbono (ARC) y ecosistemas naturales. La deforestación ilegal y conversiones no conformes no son aceptadas desde el año 2011.

4. REPORTES DE ALERTAS DE INCENDIOS Y DEFORESTACIÓN

Anualmente se emitirá reporte de alerta de incendios presentadas, tanto en plantaciones propias como en la cadena de suministro y estará disponible al público a través de nuestro sitio web.

Cualquier requerimiento de información adicional, favor contactarnos al correo electrónico, infosostenibilidad@daabon.com.co

CONTROL DE CAMBIOS:

VERSIÓN	MOTIVO	RESPONSABLE	FECHA
01	Actualización – Se incluye lineamientos de reportes anuales	Stuly Quinto	12/07/2023